

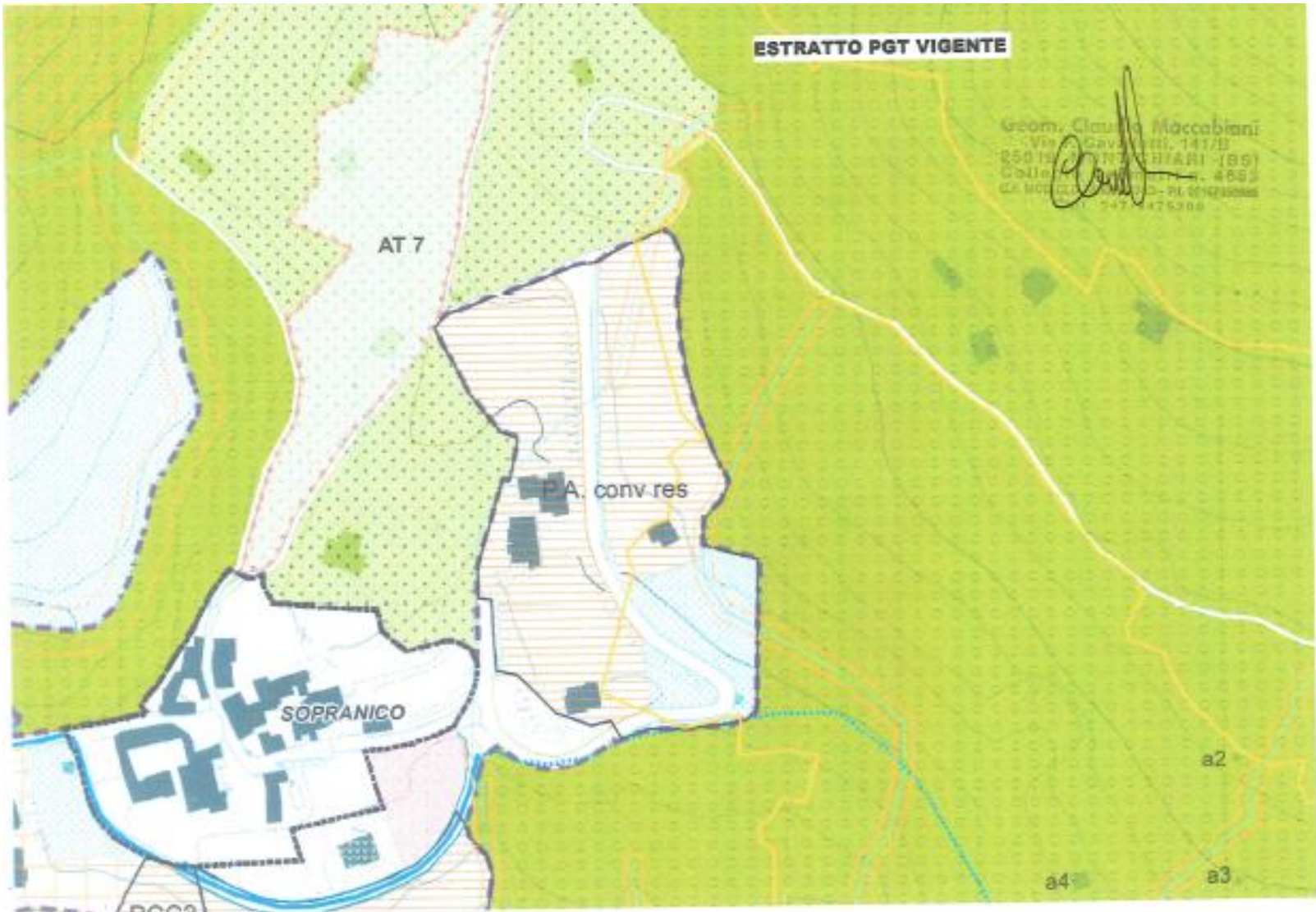


3

**MODIFICA CARTOGRAFIA PGT A
SEGUITO DI MODIFICA R.I.M.
(RETICOLO IDRICO MINORE)**

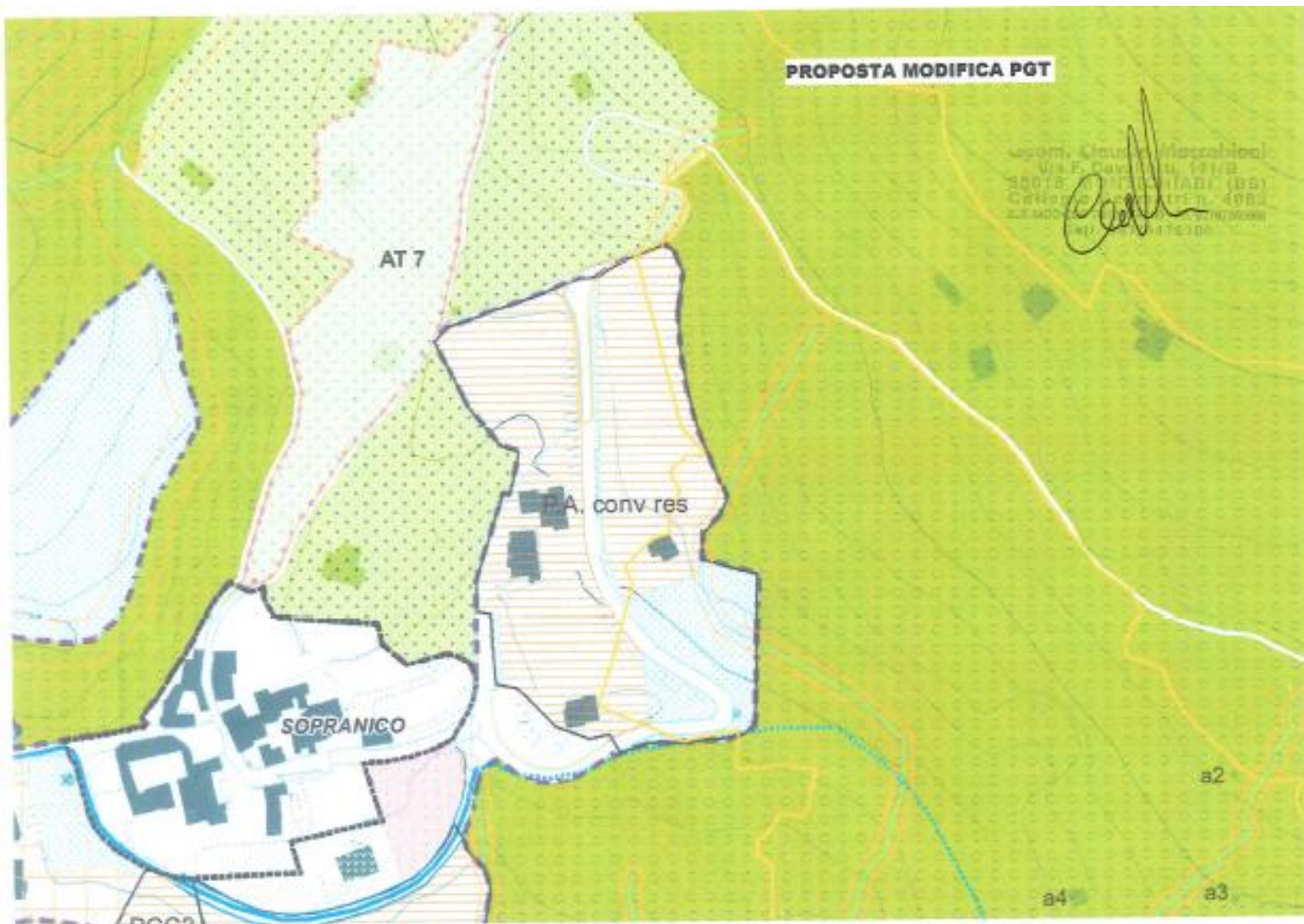


MODIFICA CARTOGRAFIA PGT A SEGUITO DI MODIFICA R.I.M.



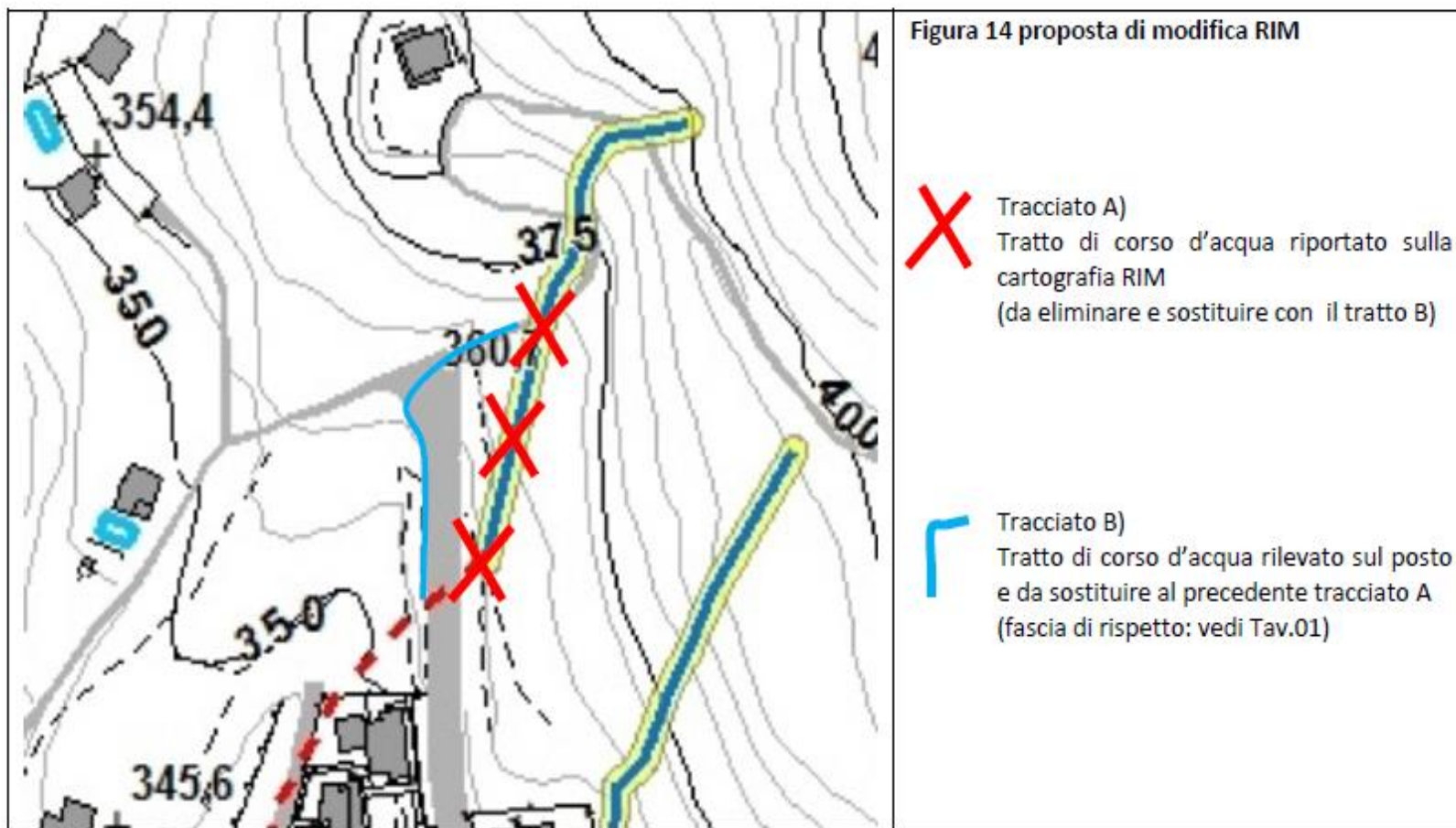


MODIFICA CARTOGRAFIA PGT A SEGUITO DI MODIFICA R.I.M.





MODIFICA CARTOGRAFIA PGT A SEGUITO DI MODIFICA R.I.M.





MODIFICA CARTOGRAFIA PGT A SEGUITO DI MODIFICA R.I.M.



Figura 13 In corrispondenza dell'incrocio via Sopranico / Via sonvico le acque di piena torrentizia si dipanano in 3 diverse direzioni di cui si evidenziano con linee in azzurro quelle potenziali (in tratteggio) e quella preferenziale (continua).



MODIFICA CARTOGRAFIA PGT A SEGUITO DI MODIFICA R.I.M.

- Vista la richiesta presentata il 27/07/2016 prot. 2846, dal sig. Morbini Alessio, in qualità di legale rappresentante della ditta ALESSIO COSTRUZIONI Srl con sede in Montichiari, via caduti del lavoro, n. 98, in qualità di parte acquirente dei terreni siti in via Sonvico di cui ai mappali n. 4263-4417-4418 e 4415 foglio 1 di Vallio Terme, facenti parte dell'ex lottizzazione Sopranico – Solara, con la quale chiedeva la modifica con correzione grafica del tracciato del corso d'acqua del "Rio Sopranico" (scheda tecnica n. 5 – codice asta 17193/S17) nel tratto compreso tra le quote 360 e 370 slm, quale variante del Reticolo Idrico Minore redatto dalla Secoval ai sensi della D.G.R. 7/7868 del 25/01/2012.



MODIFICA CARTOGRAFIA PGT A SEGUITO DI MODIFICA R.I.M.

- Vista la relazione idraulica allegata alla richiesta, redatta dallo studio Ecosphera di Palazzolo sull'Oglio (BS).
- Visto l'art. 13 comma 14-bis della L.R. 12/2005 che prevede che "I comuni, con deliberazione del consiglio comunale analiticamente motivata, possono procedere alla correzione di errori materiali e a rettifiche degli atti di PGT, non costituenti variante agli stessi...".
- **Preso atto che in effetti il corso d'acqua in oggetto non scorre dove indicato graficamente negli estratti della cartografia sia nel RIM che dell'azonamento del PGT Vigente, si ritiene di accogliere la richiesta in quanto si tratta di formalizzare l'attuale situazione idrografica.**